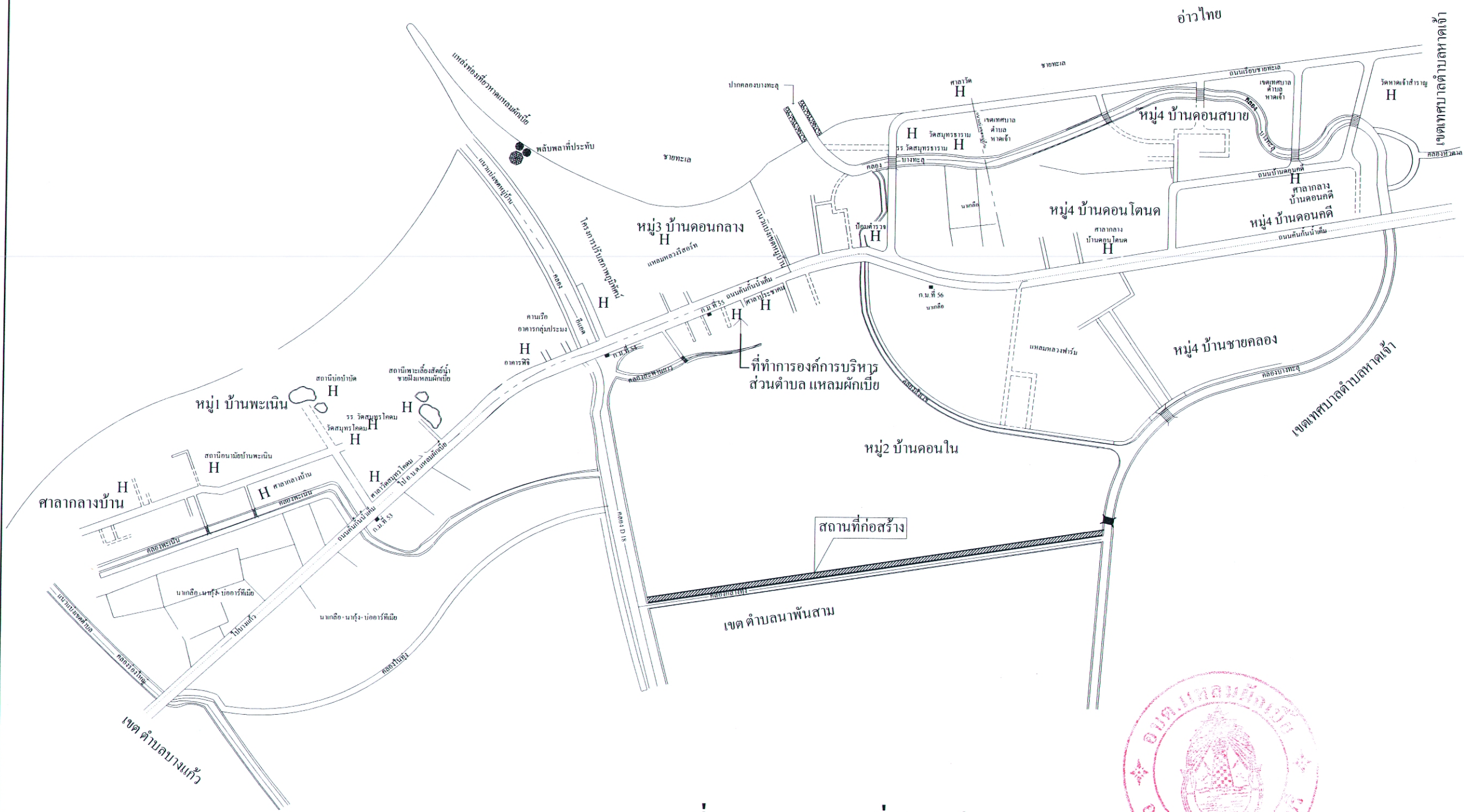





โครงการก่อสร้างถนนผิวจราจรลูกรังสายกลางทุ่ง หมู่ที่ 2

สถานที่ก่อสร้าง

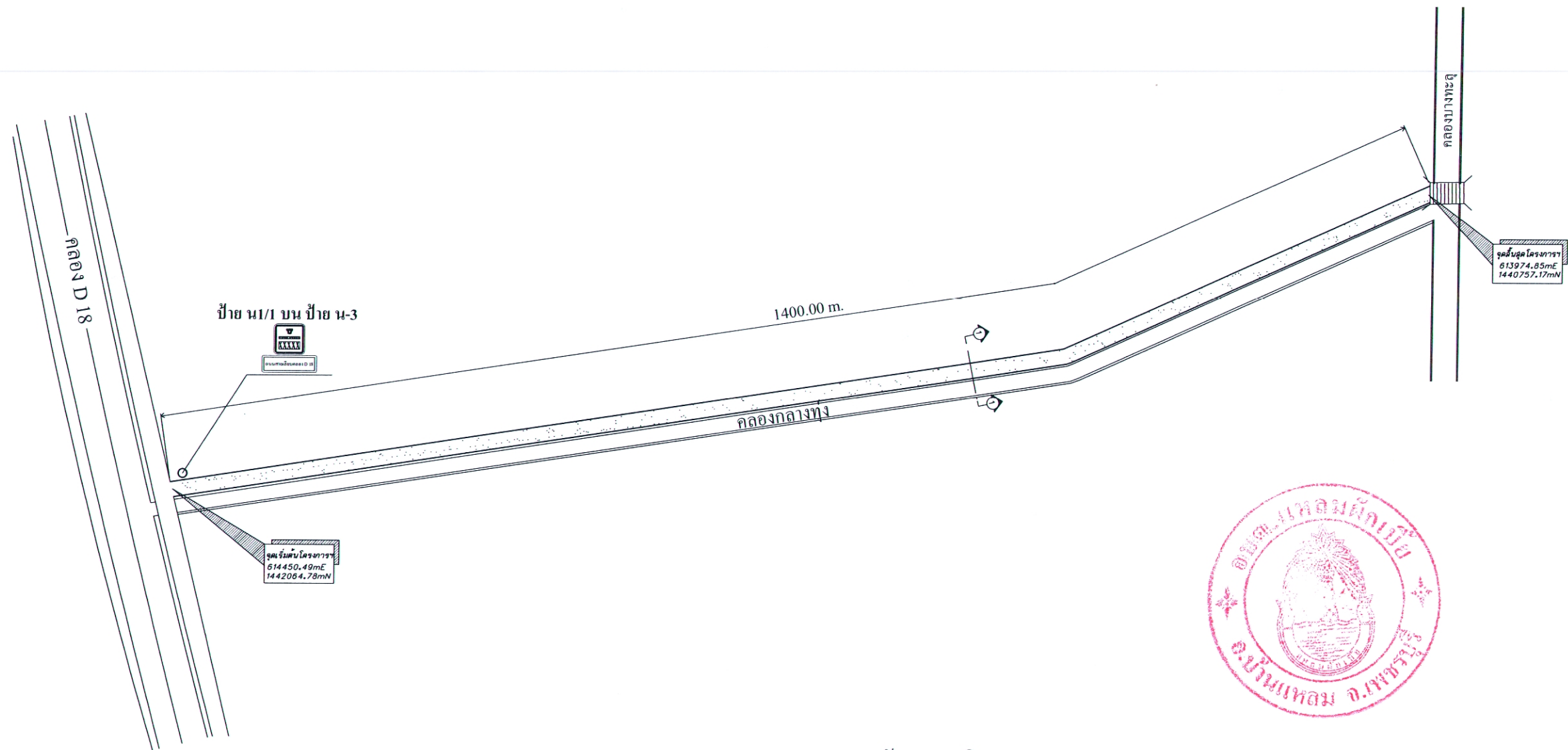
หมู่ 2 ตำบลแหลมผักเบี้ย อำเภอบ้านแหลม จังหวัดเพชรบุรี



แผนที่ แสดงสถานที่ก่อสร้าง

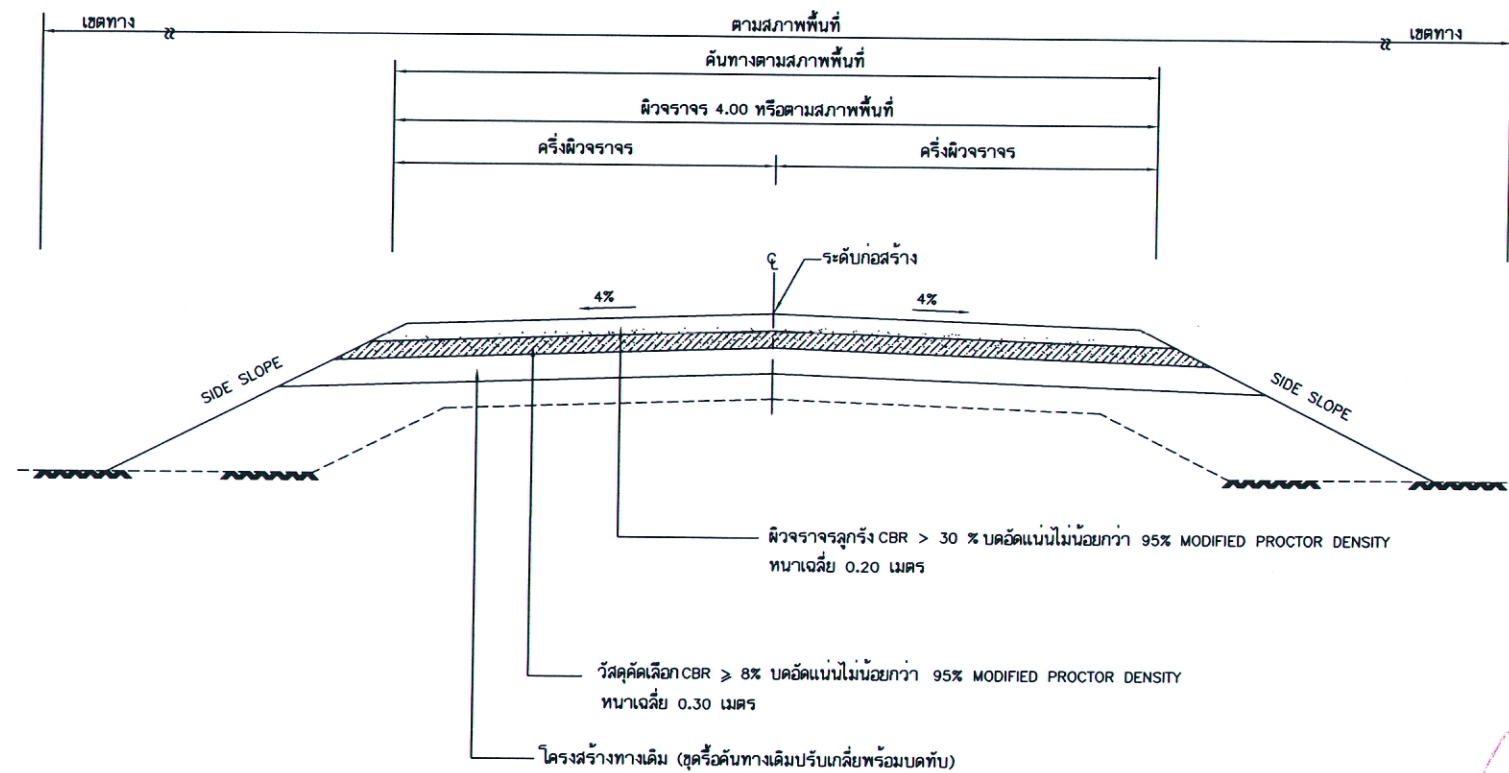


เจ้าของโครงการ	
องค์การบริหารส่วนตำบลแหลมผักเบี้ย	
โครงการ	
ก่อสร้างถนนผิวจราจรลูกรังสายกลางทุ่ง หมู่ 2	
สถานที่ก่อสร้าง	
สายเสียบคลองกลางทุ่ง	
หมู่ที่ 2 ต.แหลมผักเบี้ย	
อ.บ้านแหลม จ.เพชรบุรี	
เขียนแบบ	
นายณัฐพงษ์ ธรรมรักษ์ ผู้ช่วยช่างโยธา	
ตรวจ	
นายพรอนันต์ สาพิมภ์ ผู้อำนวยการกองช่าง	
เห็นชอบ	
นางสาวเช่นดาว นพศรี ปลัดองค์การบริหารส่วนตำบล	
อนุมัติ	
นายศรีเพชร นามเดช นายกองค์การบริหารส่วนตำบลแหลมผักเบี้ย	
แบบแสดง	
แผนที่แสดงสถานที่ก่อสร้าง	
แก้ไข ว/ด/ป	ผู้แก้ไข
วันที่	
แผ่นที่	



แบบแปลนการปรับปรุงฝัจรจร

เจ้าของโครงการ องค์การบริหารส่วนตำบลแห่มดักเบ๊อ	
โครงการ ก่อสร้างถนนผิวจราจรลูกรังสายกลางทุ่ง หมู่ 2	
สถานที่ก่อสร้าง สายเลียบบคลองกลางทุ่ง หมู่ที่ 2 ต.แห่มดักเบ๊อ อ.บ้านแหลม จ.เพชรบุรี	
เขียนแบบ นายพิชญพงษ์ ธรรมรักษ์ ผู้ช่วยช่างโยธา	
ตรวจ นายพรอนันต์ สาพิมพ์ ผู้อำนวยการกองช่าง	
เห็นชอบ นางสาวชนดาว นหศรี ปลัดองค์การบริหารส่วนตำบล	
อนุมัติ นายศรีเพชร นามเดช นายกองค์การบริหารส่วนตำบลแห่มดักเบ๊อ	
แบบแสดง แบบแปลนการปรับปรุงฝัจรจร	
แก้ไข ว/ด/ป	ผู้แก้ไข
วันที่	
แผ่นที่	



รูปตัดแสดงโครงสร้างถนน และคุณสมบัติวัสดุ



เจ้าของโครงการ

องค์การบริหารส่วนตำบลแหลมผักเบี้ย

โครงการ

ก่อสร้างถนนผิวจราจรลูกรังสายกลางทุ่ง หมู่ 2

สถานที่ก่อสร้าง

ถนนเลียบคลองกลางทุ่ง

หมู่ที่ 2 ต.แหลมผักเบี้ย

อ.บ้านแหลม จ.เพชรบุรี

เขียนแบบ

นายณัฐพงษ์ ธรรมรักษ์
ผู้ช่วยช่างโยธา

ตรวจ

นายพรอนันต์ สาพิมพ์
ผู้อำนวยการกองช่าง

เห็นชอบ

นางสาวเชนดาว นพศิริ
ปลัดองค์การบริหารส่วนตำบล

อนุมัติ

นายศิริเพชร นามเดช
นายกองค์การบริหารส่วนตำบลแหลมผักเบี้ย

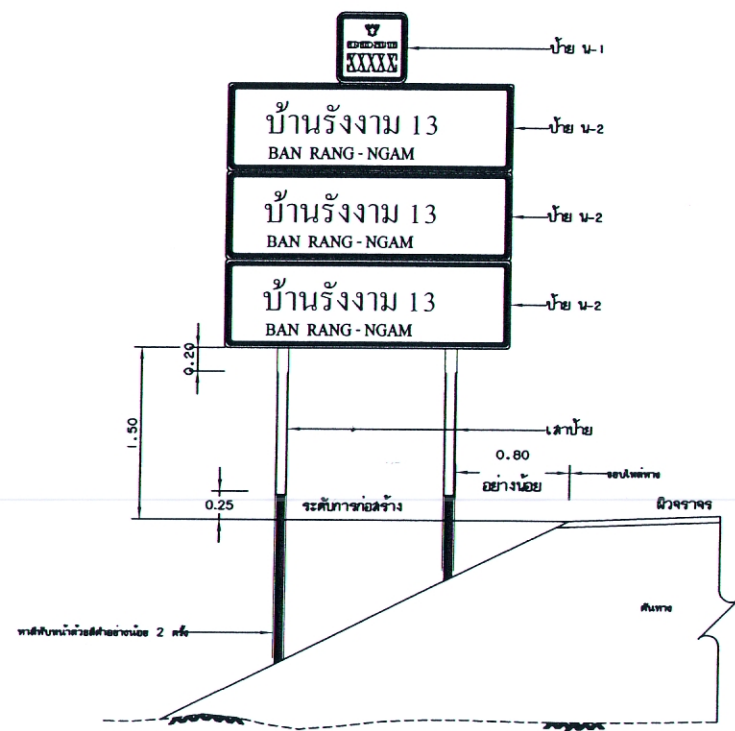
แบบแสดง

รูปตัดแสดงโครงสร้างถนน และคุณสมบัติวัสดุ

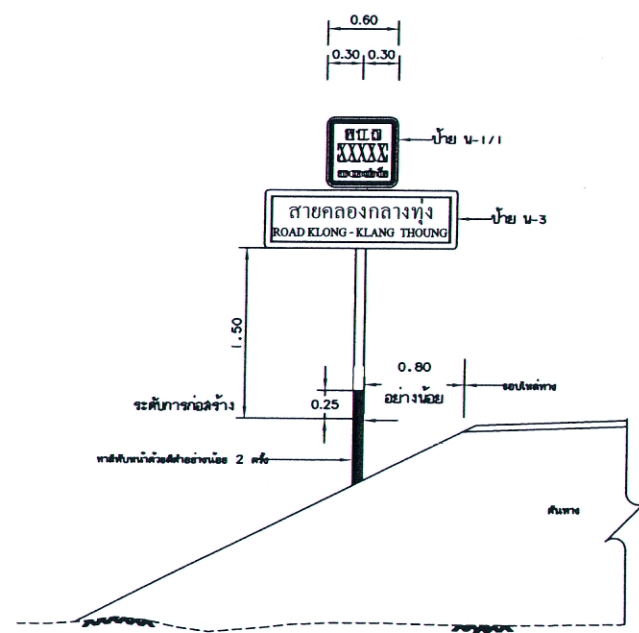
แก้ไข ว/ด/ป	ผู้แก้ไข

วันที่

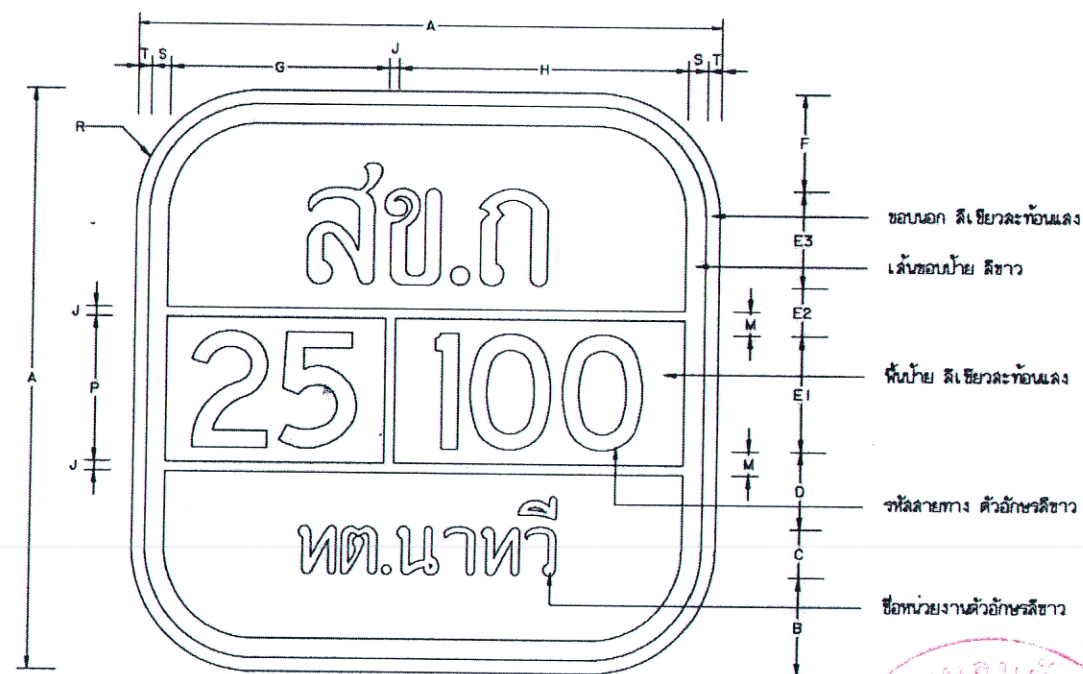
แผ่นที่



แสดงการติดตั้งป้าย น-1 บนป้าย น-2

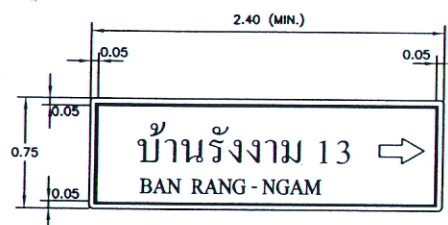



แสดงการติดตั้งป้าย น-1/1 บนป้าย น-3



ตัวอย่างป้ายหมายเลขทางหลวงท้องถิ่น (กรณี อปท. ลำดับที่ 10-99)

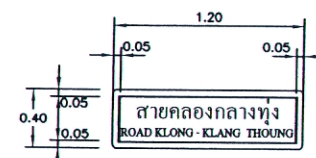
น-1/1



ป้ายแนะนำจุดหมาย ระยะทาง

น-2

ตัวหนังสือสีสูง 20 ซม.
ตัวหนังสือสีสูงสีต่ำสูง 10 ซม.
พื้นสีขาว ระยะขอบ
กรอบสีฟ้าหนา 3 ซม.
ความยาวป้ายให้เต็มครึ่งละ 5 ซม.



ป้ายหมู่บ้านและป้ายบอกคลอง-ทางน้ำ

น-3

ตัวหนังสือสีสูง 10 ซม.
พื้นสีขาว ระยะขอบ
กรอบสีฟ้าหนา 3 ซม.

หมายเหตุ

1. การติดตั้งป้ายให้ดูรายละเอียดในแบบมาตรฐานทางหลวงชนบท
2. ติดตั้งป้าย น-1/1 บนป้าย น-3 เพื่อใช้เป็นป้ายชื่อโครงการสายทาง

ตารางแสดงขนาดป้าย น-1/1

แบบ	ขนาด (ซม.)	มิติเป็นเซ็นติเมตร										
		A	B	C	D	E1	E2	E3	F	R	S	T
1	60x60	60	10	5	8	12	5	10	10	13	2	1.5
2	75x75	75	12	7	10	15	7	12	12	16	2.5	1.75

ตารางแสดงขนาดของกรอบระบุเลขรหัสสายทางของป้าย น-1/1

ลำดับของ อปท.	แบบ 1 ขนาด 60x60 ซม.					แบบ 2 ขนาด 75x75 ซม.				
	P	G	H	J	M	P	G	H	J	M
1-9		15	37				18.75	46.5	1.25	
10-99	15	22.5	29.5	1	2.5	20	28	37.25	1.25	3.75
100-999		26	26				32.7	32.55	1.25	

องค์การบริหารส่วนตำบลแหลมผักเบี้ย

แบบมาตรฐาน
ป้ายจราจรแนะนำ

เขียนแบบ	เห็นชอบ
นายสุวิทย์ อรรถวิทย์	นายสุวิทย์ อรรถวิทย์
ตรวจ	อนุมัติ
นายพรบัต สานิตย์	นายสุวิทย์ อรรถวิทย์

ว/ค/ป 29 พ.ย. 2560